







SOVRAPPOSIZIONE IAV 13.2a

**Legenda**

	n. XXX	Sezioni sottobacino CM1
	n. XXX	Sezioni sottobacino CM2
	n. XXX	Sezioni sottobacino CM3

**Legenda**

	<b>Hi4</b>	Aree inondabili da piene con portate di colmo caratterizzate da tempi di ritorno di 50 anni
	<b>Hi3</b>	Aree inondabili da piene con portate di colmo caratterizzate da tempi di ritorno di 100 anni
	<b>Hi2</b>	Aree inondabili da piene con portate di colmo caratterizzate da tempi di ritorno di 200 anni
	<b>Hi1</b>	Aree inondabili da piene con portate di colmo caratterizzate da tempi di ritorno di 500 anni



**PUC 2017** COMUNE DI CARLOFORTE

ORDINE INGEGNERI  
PROVINCIA DI CAGLIARI  
N.2858 / Dall'Ing. MARCELLO ANGIUS

Piano Urbanistico Comunale  
Legge Regionale n. 45/1989 e s.m.i.

Tav. 13.2b – Planimetria Pericolosità idraulica su ortofoto  
Canale 3 e 4 – dei Muggini

Scale 1:2.000

aprile 2017

PUC adottato con  
DCC n. 9 del 26/04/2017

Elaborato A34