





Legenda

-  **Hi4** Aree inondabili da piene con portate di colmo caratterizzate da tempi di ritorno di 50 anni
-  **Hi3** Aree inondabili da piene con portate di colmo caratterizzate da tempi di ritorno di 100 anni
-  **Hi2** Aree inondabili da piene con portate di colmo caratterizzate da tempi di ritorno di 200 anni
-  **Hi1** Aree inondabili da piene con portate di colmo caratterizzate da tempi di ritorno di 500 anni

-  Sezioni la caletta-canale Bolau
-  Sezioni la caletta-28632
-  Sezioni la caletta-canale Bolau1
-  Sezioni la caletta-17313
-  Sezioni la caletta-canale Bolau2
-  Sezioni la caletta-22061
-  Sezioni la caletta-canale Bolau3

PUC 2017 **COMUNE DI CARLOFORTE**
ORDINE INGEGNERI
PROVINCIA DI CAGLIARI
L'OFFICINA
L'OFFICINA
L'OFFICINA

Plano Urbanistico Comunale
Legge Regionale n. 45/1999 e s.m.i.
Tav. 15.2 - Planimetria pericolosità idraulica su ortofoto Canale 6 - de La Caletta

aprile 2019
integrazioni a
seguito nota
ADIS prof.5226
del 19-06-2018

Elaborato A38

Scala 1:2.000

