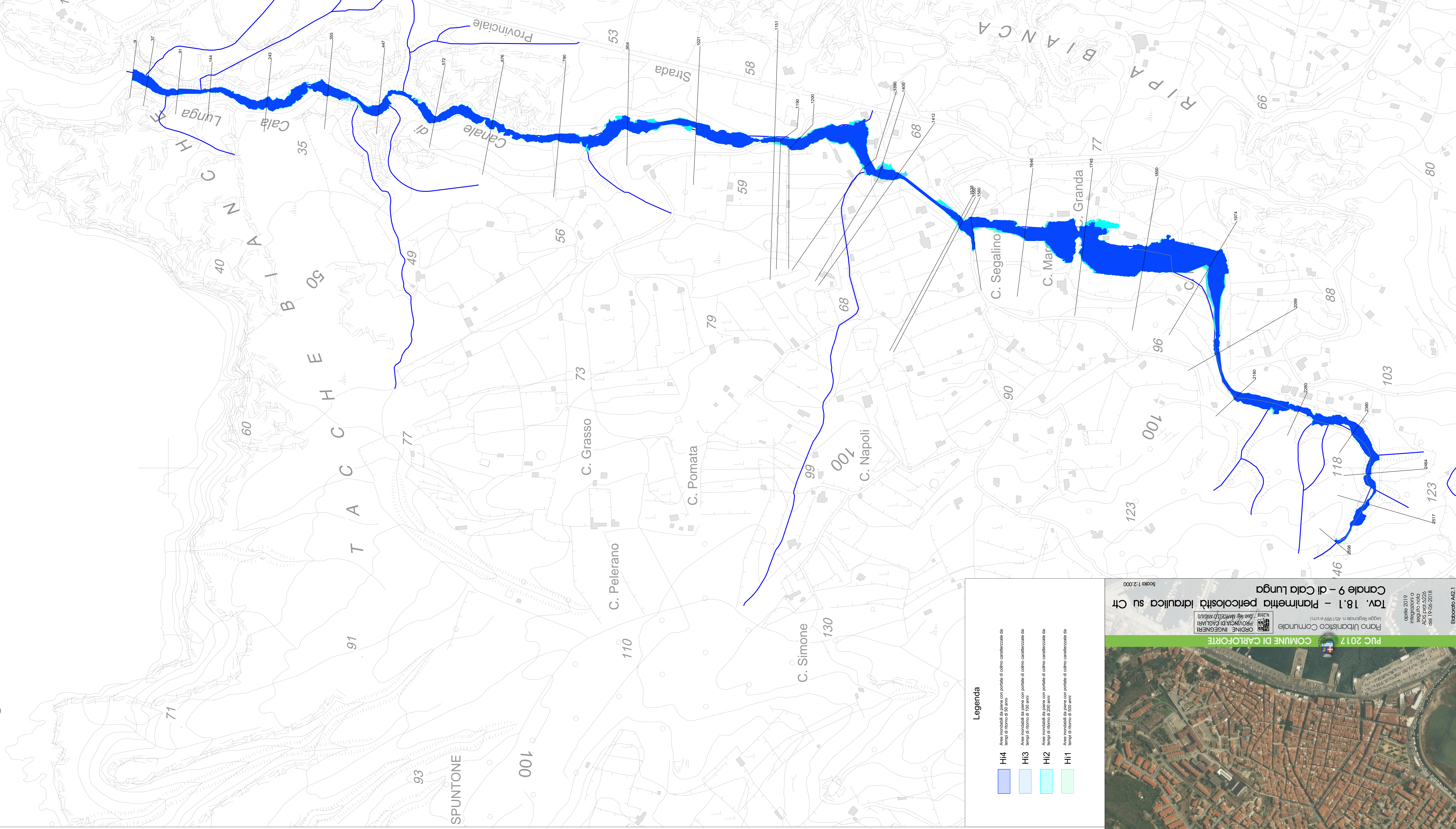






Punta Regolina


Cala Lunga



**Legenda**

-  H14 Aree inondate da piena con portate di colmo caratterizzate da tempi di ritorno di 50 anni
-  H13 Aree inondate da piena con portate di colmo caratterizzate da tempi di ritorno di 100 anni
-  H12 Aree inondate da piena con portate di colmo caratterizzate da tempi di ritorno di 200 anni
-  H11 Aree inondate da piena con portate di colmo caratterizzate da tempi di ritorno di 500 anni



**PUC 2017**  **COMUNE DI CARLOFORTE**

**Tav. 18.1 - Planimetria pericolosità idraulica su Ctr Canale 9 - di Cala Lunga**

Ordine Ingegneri Provinciali Cagliari  
 Ing. **MAURIZIO ANGIUS**  
 N. 2828

Legge Regionale n. 43/1999 art. 8 m.1

Regolamento di attuazione del Piano Urbanistico Comunale del 19/06/2018  
 del 19/06/2018  
 ADS prot. 5226

aprile 2019  
 elaborazione  
 ing. **MARCO ANGIUS**

Elaborato A42.1

Scala 1:2.000